




Technical drawing of a railway track layout, showing track alignment, stationing, and infrastructure details. The drawing includes track centerlines, stationing markers (e.g., km 301.897, km 302.007, km 302.540), and track segment lengths (e.g., 1180 m, 1222 m, 1101 m, 1054 m, 1122 m). It also shows track grades (e.g., -9.06%, -4.30%, -7.23%, -5.94%, -7.60%, -10.5%, -7.72%) and track types (e.g., 1-3026, 2-3026, 1-3029, 2-3029, 1-3038, 2-3038). Infrastructure details include track crossings (e.g., 1L, 2L, 1L, 2L, 1L, 2L, 1L, 2L), track junctions (e.g., 1L, 2L, 1L, 2L, 1L, 2L, 1L, 2L), and track segments (e.g., 1L, 2L, 1L, 2L, 1L, 2L, 1L, 2L). The drawing is labeled with "BYSTRICE" and "E2".



OBJEDNATEL	Správa železniční dopravní cesty, s.o. a České dráhy, a.s. v zastoupení: SZDC, s.o., Stavební správa Olomouc, Nerudova 1, 772 58		
HLAVNÍ INŽENÝR PROJEKTU	ING. PAVEL SCHROTT	ŘEDITEL MČO a.s.	ING. VACLAV KRATOCHVÍL
ODPOVĚDNÝ PROJ. OBJ., PS	ING. NAHRHL. VYPRACOVAŁ	KONTROLOVAL	
ING. SVATOPLUK KUBIS	JAKUB SATORIA	ING. PETR PAVLIK	
KRAJ: MORAVSKOSLEZSKÝ	POVĚŘENÝ OÚ: JABLUNKOV N., BYSTRICE n.O	OBEČ: JABLUNKOV N., BYSTRICE n.O	
Optimalizace trati st. hr. SR - Mosty u Jablunkova - Bystřice n. Olší PS 15-28-01.1 Návsí - Bystřice, definitivní tratové zab. zař.		ZAK. ČÍSLO MČO	13 - 026 - 233 - PS
		ÚČEL	DSPS
		DATUM	DUBEN 2013
		FORMÁT	8A4
		MĚNÍTKO	
ČÁST		PRÍLOHA	
Situační schéma zab. zař.		D. 1.2	200

PO PŘIPOMÍNKÁCH 05/2020

Revize č.:	Datum:	Popis:

Investor, objednatel :		Správa železnic, státní organizace Dlážděná 1003/7, 110 00 Praha 1 Stavební správa západ, Sokolovská 278/1955, 190 00 Praha 9	Souprava č.:
			
Generální projektant:		Signal Projekt s.r.o., Vídeňské 55, 639 00 Brno	
			
Hlavní inženýr projektu: 	Odpovědný projektant PS: Ing. Miroslav Švorčík	Vypracoval: Ing. Miroslav Švorčík	Kontroloval: Ing. Miroslav Švorčík
STAVBA:		Stupeň dok.: <div style="text-align: right;">DUR</div>	
		Zak. číslo: I9-024-10-513	Datum: 01/2020
SOPS: PS 90-28-71: Mosty u Jablunkova - Dětmarovice, ETCS		Číslo části: D.I.1	Příloha č.: 0204
PŘÍLOHA:		Měřítka: -	
Situační schéma Návsí - Bystrice			